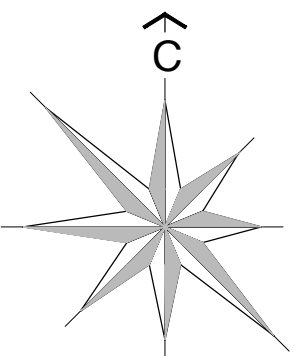


ПРОСТОРНИ ПЛАН ОПШТИНЕ
СРБОБРАН



Р-1:50000

0 1000 2000 3000 4000 5000



РЕФЕРАЛНА КАРТА БР. 1
НАМЕНА ПРОСТОРА

- ПОЉОПРИВРЕДНО ЗЕМЉИШТЕ**
- ЊИВЕ, ВОЊЊАЦИ, ВИНОГРАДИ, ЛИВАДЕ И ПАШЊАЦИ
 - ТРСТИЦИ И МОЧВАРЕ
 - РИБЊАК
 - ПЛАНИРАНО ИЗВОРИШТЕ
- ШУМСКО ЗЕМЉИШТЕ**
- ШУМЕ
 - ЗАШТИТНИ ПОЛАСЕВИ ЗЕЛЕНИЛА
- ВОДНО ЗЕМЉИШТЕ**
- КАНАЛ ХС ДТД БЕЧЕЈ - БОГОЈЕВО
 - ВОДОТОК КРИВАЈА И ЈЕГРИЧКА
 - ПЛАНИРАНИ АУТО-КАМП
 - ПЛАНИРАНА АКУМУЛАЦИЈА
 - БЕЉАНСКА БАРА
 - БАРЕ
 - МЕЛИОРАТИВНА КАНАЛСКА МРЕЖА ХС ДТД
- ГРАЂЕВИНСКО ЗЕМЉИШТЕ**
- ГРАЂЕВИНСКО ПОДРУЧЈЕ НАСЕЉА
 - 1-19 РАДНЕ ЗОНЕ (ПОСТОЈЕЋЕ / ПЛАНИРАНО)
 - 20 21-22 ВИКЕНД ЗОНЕ (ПОСТОЈЕЋЕ / ПЛАНИРАНО)
 - 23 - 26 ПЛАНИРАНИ ТУРИСТИЧКИ ЛОКАЛИТЕТИ
 - 27 ПЛАНИРАНИ ЦЕНТАР ЗА ОДВОЈЕНО САКУПЉАЊЕ РЕЦИКЛАБИЛНОГ ОТПАДА
 - 28 - 29 ПЛАНИРАНО ПОСТРОЈЕЊЕ ЗА ПРЕЧИШЋАВАЊЕ ОТПАДНИХ ВОДА
 - 30 ПЛАНИРАНО ПРИХВАТИЛИШТЕ ЗА ЖИВОТИЊЕ
 - ПОСТОЈЕЋА НАФТНО-ГАСНА ПОСТРОЈЕЊА
 - ТРАФО СТАНИЦА 220/110/35kV - ПЛАНИРАНА ТС 400/110/35kV
 - ТРАФО СТАНИЦА 110/20kV - ПЛАНИРАНА
 - КОМПЛЕКС ЕМИСИОНОГ ОБЈЕКТА

- САОБРАЋАЈНА ИНФРАСТРУКТУРА**
- МЕЂУНАРОДНИ АУТО ПУТ Е - 75
 - ДРЖАВНИ ПУТ I РЕДА
 - ДРЖАВНИ ПУТ I РЕДА - ПЛАНИРАНИ
 - ДРЖАВНИ ПУТ II РЕДА
 - ДРЖАВНИ ПУТ - ПУТ РЕГИОНАЛНОГ ЗНАЧАЈА - ПЛАНИРАНИ
 - ОПШТИНСКИ ПУТ
 - ОПШТИНСКИ ПУТ - ПЛАНИРАНИ
 - ПРИСТУПНИ ПУТ - ПЛАНИРАНИ
 - СЕРВИСНА САОБРАЋАЈНИЦА - ПЛАНИРАНА
 - МОСТ - ПЛАНИРАНИ
 - ДЕНИВЕЛАЦИОНО УКРШТАЊЕ - ПЛАНИРАНО
 - УКРШТАЊЕ У НИВОУ - ПЛАНИРАНО
 - МЕЂУНАРОДНА БИЦИКЛИСТИЧКА СТАЗА - ПЛАНИРАНА
 - НАЦИОНАЛНА БИЦИКЛИСТИЧКА СТАЗА - ПЛАНИРАНА
 - МЕЂУНАСЕЉСКА БИЦИКЛИСТИЧКА СТАЗА - ПЛАНИРАНА
 - ЖЕЛЕЗНИЧКА ПРУГА
 - АУТОБУСКА СТАНИЦА
 - ЖЕЛЕЗНИЧКА СТАНИЦА
 - ТЕРЕТНО ПРИСТАНИШТЕ
 - СТАНИЦА ЗА СНАБДЕВАЊЕ ГОРИВИМА
 - ДЕНИВЕЛИСАНО УКРШТАЊЕ - ПЕТЉА
 - НАДВОЖЊАК
 - МОСТ

ПОСЕБНИ УСЛОВИ ИЗГРАДЊЕ УЗ МЕЂУНАРОДНИ АУТО ПУТ Е-75

- ЗОНА ЗАБРАЊЕНЕ ИЗГРАДЊЕ
- ЗОНА КОНТРОЛИСАНЕ ИЗГРАДЊЕ
- ГРАНИЦА ОПШТИНЕ - ГРАНИЦА ОБУХВАТА ПЛАНА
- ГРАНИЦА КАТАСТАРСКИХ ОПШТИНА
- ГРАНИЦА ППП ИНФРАСТРУКТУРНОГ КОРИДОРА АУТОПУТА Е-75

НОСИЛАЦ ИЗРАДЕ ПЛАНА:	 ОПШТИНА: СРБОБРАН	Печат и потпис:
ОБРАТИВАЧ:	 ЈП ЗАВОД ЗА УРБАНИЗАМ ВОЈВОДИНЕ НОВИ САД	Печат и потпис:
НАЗИВ ПЛАНА:	ПРОСТОРНИ ПЛАН ОПШТИНЕ СРБОБРАН	Е - број: 2434
НАЗИВ КАРТЕ:	НАМЕНА ПРОСТОРА	
ОДГОВОРНИ ПЛАНИР:	СЛАВИЦА ПИВНИЧКИ дипл.инж.пвја.арх.	
ПЛАНИР САРАДНИК:	РАДОМИР ОБУКА дипл.инж.арх. ЗОРАН КОРДУЉ дипл.инж.саебр.	Датум: 2013. Бр.листа: 1